

ALEKSANDROV RALLY

INTERNATIONAL / МІЖНАРОДНЕ

ЗА ПІДТРИМКИ ЧЕРНІВЕЦЬКОЇ
ТА ІВАНО-ФРАНКІВСЬКОЇ
ДЕРЖАДМІНІСТРАЦІЙ



www.aleksandrov-rally.com

ЧЕМПІОНАТ УКРАЇНИ З РАЛІ / КУБОК УКРАЇНИ З РАЛІ

12-13.08.2011



КНИГА СЕРВІСУ

SYMBOLS USED IN THE ROAD BOOK

СИМВОЛИ, ЩО ВИКОРИСТАНІ У ДОРОЖНІЙ КНИЗІ



TIME CONTROL
Контроль часу



SS START
Старт



SS FINISH
Фініш



SS STOP
Стоп



RADIO POINT
Пост зв'язку



BRIDGE
Міст



GATE
Ворота



WATER
Брід



NO WAY
Немає проїзду



TREE
Дерево



HOUSE
Будинок



CHURCH
Церква



TARMAC
Виїзд на асфальт



GRAVEL
Виїзд на ґрунт

RALLY ITINERARY / МАРШРУТНИЙ ЛИСТ РАЛІ

LEG / ДЕНЬ 1

12.08.2011

FRIDAY / П'ЯТНИЦЯ

TC / SS КЧ / СД	LOCATION / ЛОКАЦІЯ	DISTANCE / ДИСТАНЦІЯ			TIME ALLOWED НОРМА ЧАСУ	1 ST CAR 1 ^{НИЙ} АВТО
		SS СД	LIAISON ЗВ'ЯЗКУ	OVERALL ЗАГАЛЬНА		
0	CEREMONIAL START ЦЕРЕМОНІАЛЬНИЙ СТАРТ				10:00	
0A	SERVICE IN / СЕРВІС ВХІД			6,86	0:15	10:15
SERVICE / СЕРВІС А		(0,00)	(0,00)	(6,86)	0:10	
0B	SERVICE OUT / СЕРВІС ВИХІД				0:10	10:25
RZ / 33	REFUEL ZONE / ЗОНА ЗАПРАВКИ					
1	next refuel / наступна заправка	(39,47)	(53,87)	(79,25)		
1	SHERIT / ШЕПІТ		49,58	49,58	0:55	11:20
SS/СД 1	SHURDYN / ШУРДИН 1	25,38			0:03	11:23
2	PLOSKA / ПЛОСКА		4,29	29,67	0:35	11:58
SS/СД 2	PLOSKA / ПЛОСКА 1	14,09			0:03	12:01
RZ / 33	REFUEL ZONE / ЗОНА ЗАПРАВКИ		{5,93}			
2	next refuel / наступна заправка	(9,42)	(50,21)	(73,72)		
3	ROZTOKY / РОЗТОКИ		33,45	47,54	1:00	13:01
SS/СД 3	ROZTOKY / РОЗТОКИ 1	9,42			0:03	13:04
3A	REGROUP IN / РЕГРУПІНГ ВХІД		16,66	26,08	0:35	13:39
3B	REGROUP OUT - SERVICE IN РЕГРУПІНГ ВИХІД - СЕРВІС ВХІД		0,10	0,10	0:15	13:54
SERVICE / СЕРВІС В		(48,89)	(110,01)	(152,97)	0:30	
3C	SERVICE OUT / СЕРВІС ВИХІД				0:30	14:24
RZ / 33	REFUEL ZONE / ЗОНА ЗАПРАВКИ					
3	next refuel / наступна заправка	(39,47)	(53,87)	(79,25)		
4	SHERIT / ШЕПІТ		49,58	49,58	0:55	15:19
SS/СД 4	SHURDYN / ШУРДИН 2	25,38			0:03	15:22
5	PLOSKA / ПЛОСКА		4,29	29,67	0:35	15:57
SS/СД 5	PLOSKA / ПЛОСКА 2	14,09			0:03	16:00
RZ / 33	REFUEL ZONE / ЗОНА ЗАПРАВКИ		{5,93}			
4	next refuel / наступна заправка	(9,42)	(50,11)	(73,62)		
6	ROZTOKY / РОЗТОКИ		33,45	47,54	1:00	17:00
SS/СД 6	ROZTOKY / РОЗТОКИ 2	9,42			0:03	17:03
6A	SERVICE IN / СЕРВІС ВХІД		16,66	26,08	0:35	17:38
SERVICE / СЕРВІС С		(48,89)	(109,91)	(152,87)	0:45	
6B	SERVICE OUT - PARC FERME IN СЕРВІС ВИХІД - ЗАКРИТИЙ ПАРК ВИХІД				0:45	18:23

1

2

LEG 1 TOTALS, KM
ДЕНЬ 1 УСЬОГО, КМ

97,78

219,92

312,70

SUNRISE / СХІД СОНЦЯ	6:06
SUNSET / ЗАХІД СОНЦЯ	20:41

RALLY ITINERARY / МАРШРУТНИЙ ЛИСТ РАЛІ

LEG / ДЕНЬ 2
13.08.2011
SATURDAY / СУБОТА

TC / SS КЧ / СД	LOCATION / ЛОКАЦІЯ	DISTANCE / ДИСТАНЦІЯ			TIME ALLOWED НОРМА ЧАСУ	1 ST CAR 1 ^{НИЙ} АВТО
		SS СД	LIAISON ЗВ'ЯЗКУ	OVERALL ЗАГАЛЬНА		
6C	PARC FERME OUT - SERVICE IN ЗАКРИТИЙ ПАРК ВИХІД - СЕРВІС ВХІД				7:00	
SERVICE / СЕРВІС D		(0,00)	(0,00)	(0,00)	0:10	
6D	SERVICE OUT / СЕРВІС ВИХІД				0:10	7:10
RZ / 33	REFUEL ZONE / ЗОНА ЗАПРАВКИ					
5	next refuel / наступна заправка	(29,31)	(54,01)	(59,41)		
7	SMODNA / СМОДНА		3,13	3,13	0:07	7:17
SS/СД 7	SMODNA / СМОДНА	5,40			0:03	7:20
8	VAKHNIVTSI / ВАХНІВЦІ		50,88	56,28	1:05	8:25
SS/СД 8	VAKHNIVTSI / ВАХНІВЦІ 1	23,91			0:03	8:28
RZ / 33	REFUEL ZONE / ЗОНА ЗАПРАВКИ		[3,82]			
6	next refuel / наступна заправка	(10,92)	(31,54)	(66,37)		
9	MAIDAN / МАЙДАН		4,98	28,89	0:35	9:03
SS/СД 9	MAIDAN / МАЙДАН 1	10,92			0:03	9:06
9A	REGROUP IN / РЕГРУПІНГ ВХІД		26,46	37,38	0:45	9:51
9B	REGROUP OUT - SERVICE IN РЕГРУПІНГ ВИХІД - СЕРВІС ВХІД		0,10	0,10	0:15	10:06
SERVICE / СЕРВІС E		40,23	89,37	125,78	0:30	
9C	SERVICE OUT / СЕРВІС ВИХІД				0:30	10:36
RZ / 33	REFUEL ZONE / ЗОНА ЗАПРАВКИ					
7	next refuel / наступна заправка	(23,91)	(48,65)	(48,65)		
10	VAKHNIVTSI / ВАХНІВЦІ		48,65	48,65		
SS/СД 10	VAKHNIVTSI / ВАХНІВЦІ 2	23,91			0:03	11:34
RZ / 33	REFUEL ZONE / ЗОНА ЗАПРАВКИ		[3,84]			
8	next refuel / наступна заправка	(10,92)	(31,54)	(66,37)		
11	MAIDAN / МАЙДАН		4,98	28,89	0:35	12:09
SS/СД 11	MAIDAN / МАЙДАН 2	10,92			0:03	12:12
11A	REGROUP IN / РЕГРУПІНГ ВХІД		26,46	37,38	0:45	12:57
11B	REGROUP OUT - SERVICE IN РЕГРУПІНГ ВИХІД - СЕРВІС ВХІД		0,10	0,10	0:15	13:12
SERVICE / СЕРВІС F		(34,83)	(84,03)	(115,02)	0:30	
11C	SERVICE OUT / СЕРВІС ВИХІД				0:30	13:42
RZ / 33	REFUEL ZONE / ЗОНА ЗАПРАВКИ					
9	next refuel / наступна заправка	(4,92)	(86,78)	(91,75)		
11D	REGROUP IN / РЕГРУПІНГ ВХІД		86,21	86,21	1:30	15:12
Early entry at TC 11D is allowed / Дозволяється ранній вхід на КЧ 11D						
12	CHERNIVTSI / ЧЕРНІВЦІ			0,05	2:00	17:12
SS/СД 12	CHERNIVTSI / ЧЕРНІВЦІ 1	2,46			0:03	17:15
13	CHERNIVTSI / ЧЕРНІВЦІ		0,31	2,77	0:08	17:23
SS/СД 13	CHERNIVTSI / ЧЕРНІВЦІ 2	2,46			0:03	17:26
13A	PARC FERME IN / ЗАКРИТИЙ ПАРК ВХІД		0,26	2,72	0:05	17:31

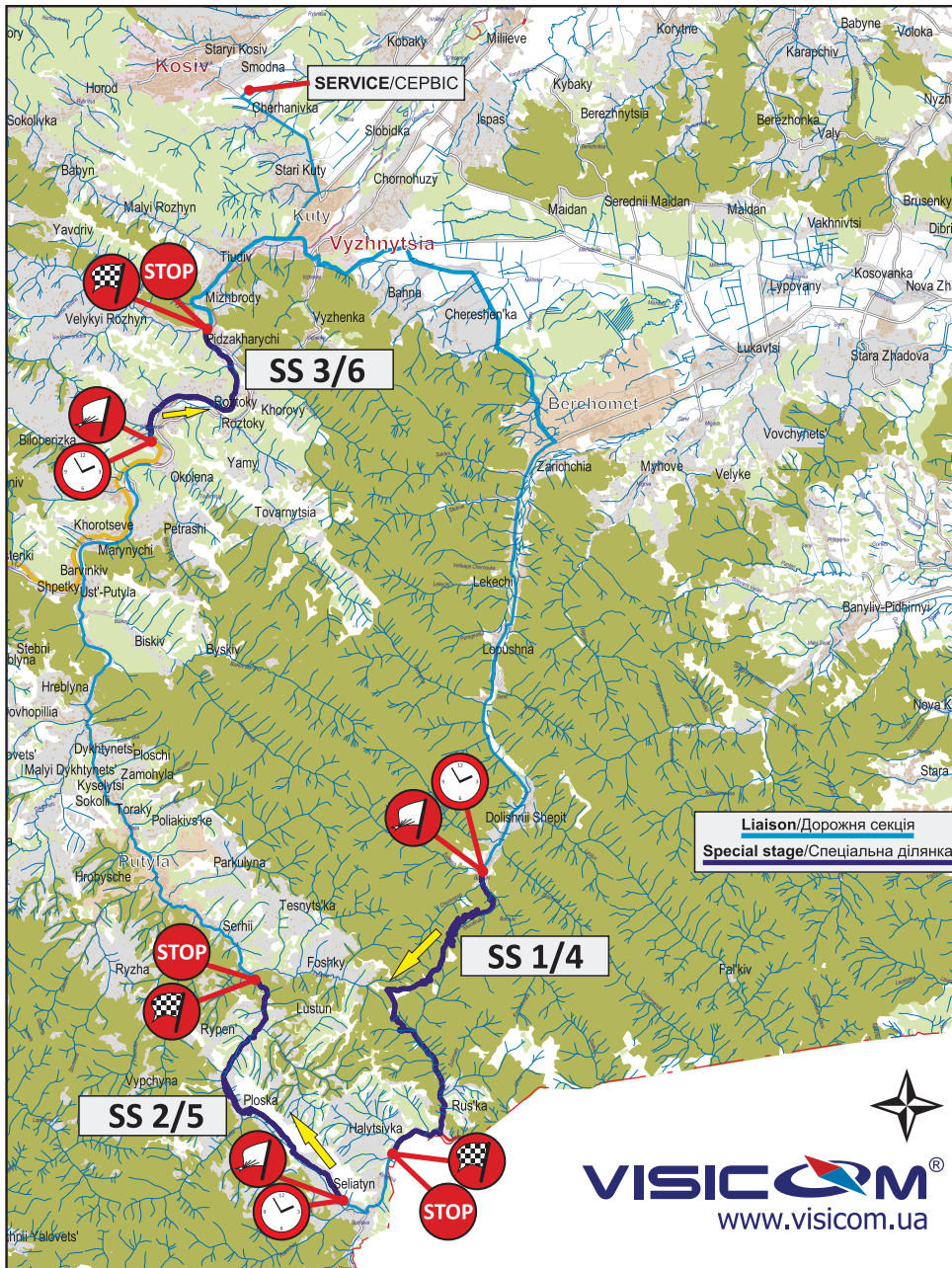
**LEG 2 TOTALS, KM
ДЕНЬ 2 УСЬОГО, KM**
79,98 260,18 332,55

SUNRISE / СХІД СОНЦЯ	6:08
SUNSET / ЗАХІД СОНЦЯ	20:40

RALLY SUMMARY / СТАТИСТИКА РАЛІ

	DISTANCE / ДИСТАНЦІЯ			%
	SS СД	LIAISON ЗВ'ЯЗКУ	OVERALL ЗАГАЛЬНА	
LEG 1 TOTALS, KM ДЕНЬ 1 УСЬОГО, KM	97,78	219,92	312,70	31,27%
LEG 2 TOTALS, KM ДЕНЬ 2 УСЬОГО, KM	79,98	260,18	332,55	24,05%
RALLY TOTALS, KM РАЛІ УСЬОГО, KM	177,76	480,10	645,25	27,55%

MAP LEG 1
КАРТА ДЕНЬ 1



Liaison/Дорожня секція
Special stage/Спеціальна ділянка

SS 2/5

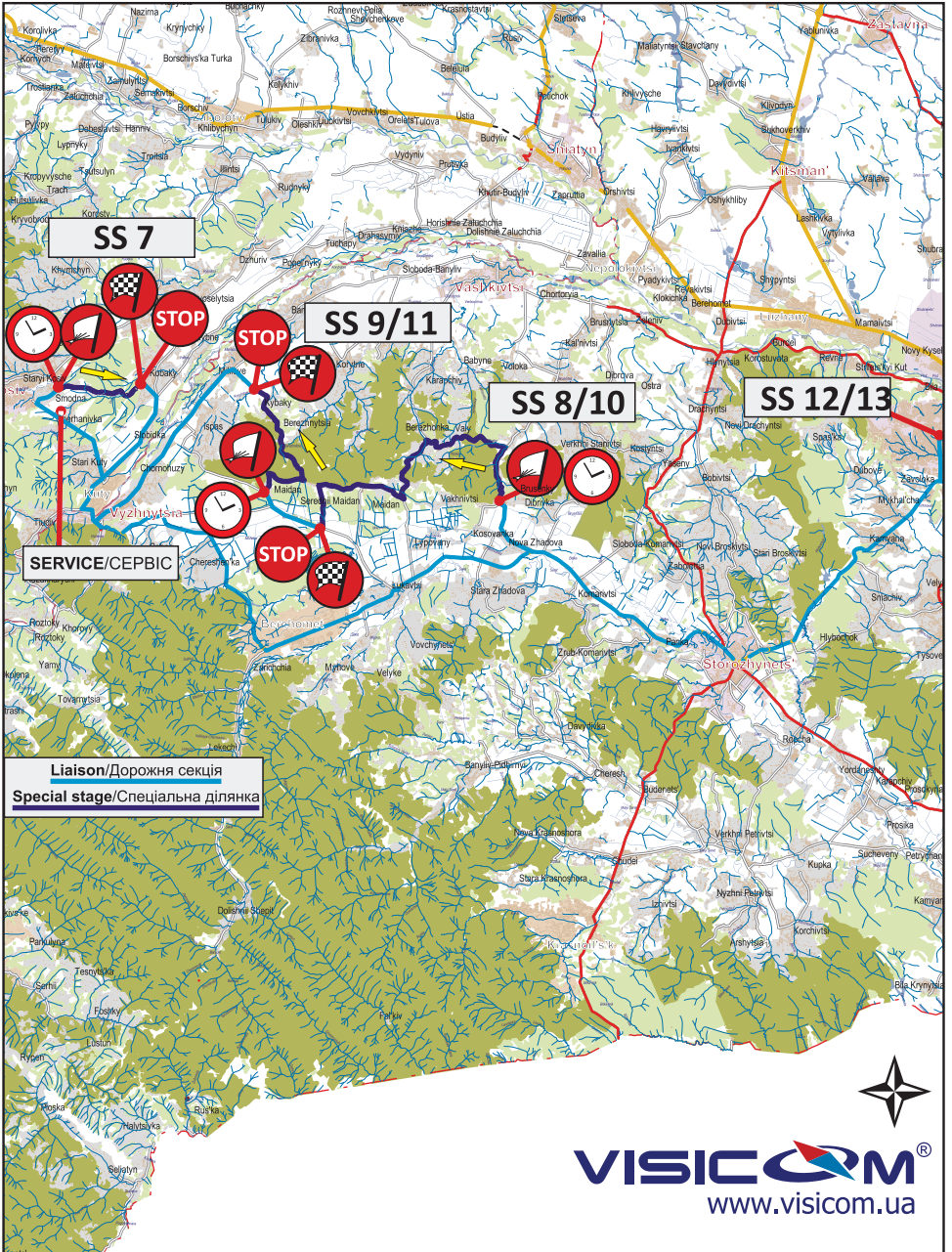
SS 1/4

SS 3/6



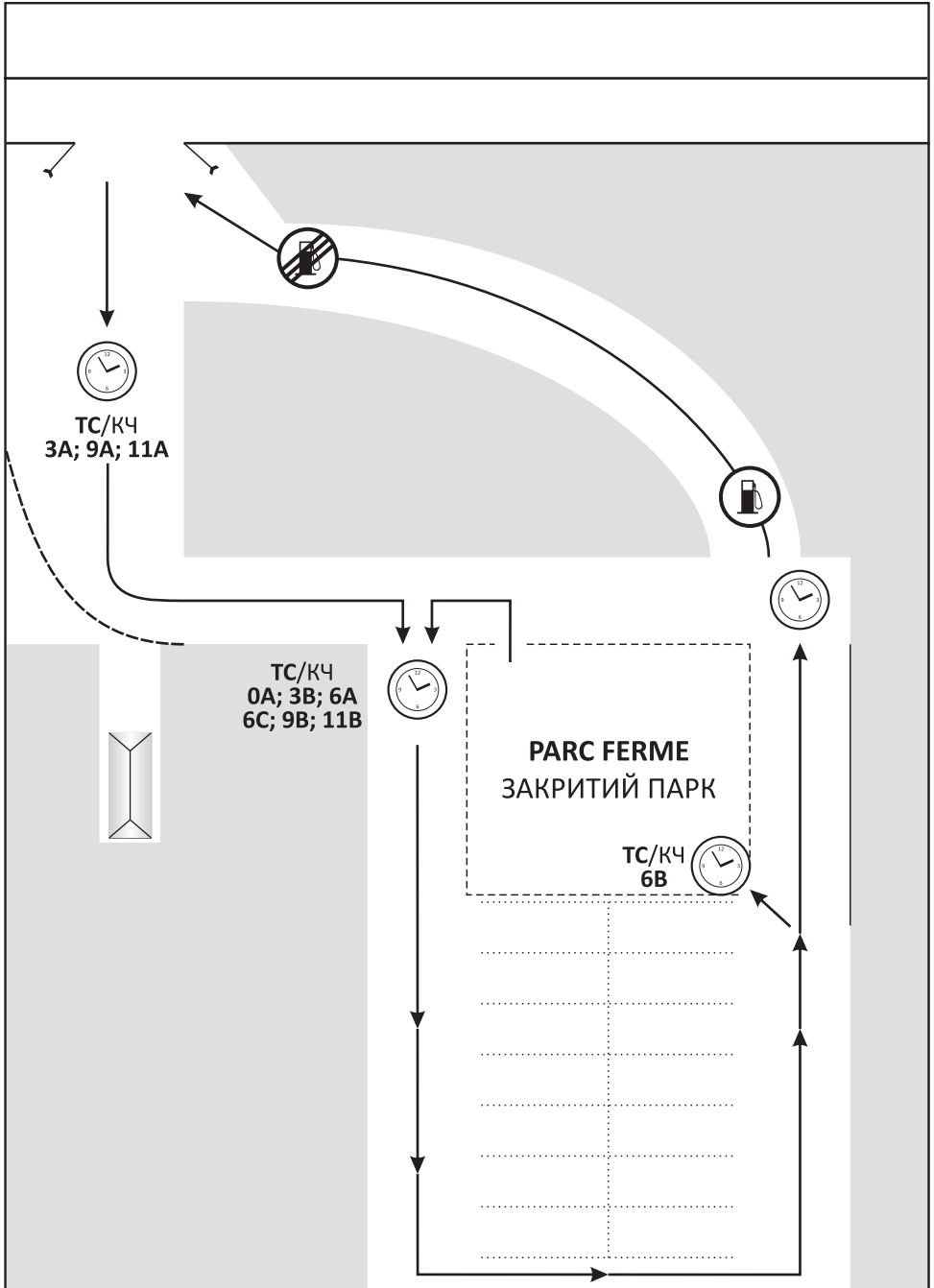
Reproduced from the map by permission of "VISICOM" Ltd. Усі права захищено. 2011
 Reproduction of the map element by permission of TOV "VISICOM" All rights reserved. 2011

MAP LEG 2
КАРТА ДЕНЬ 2

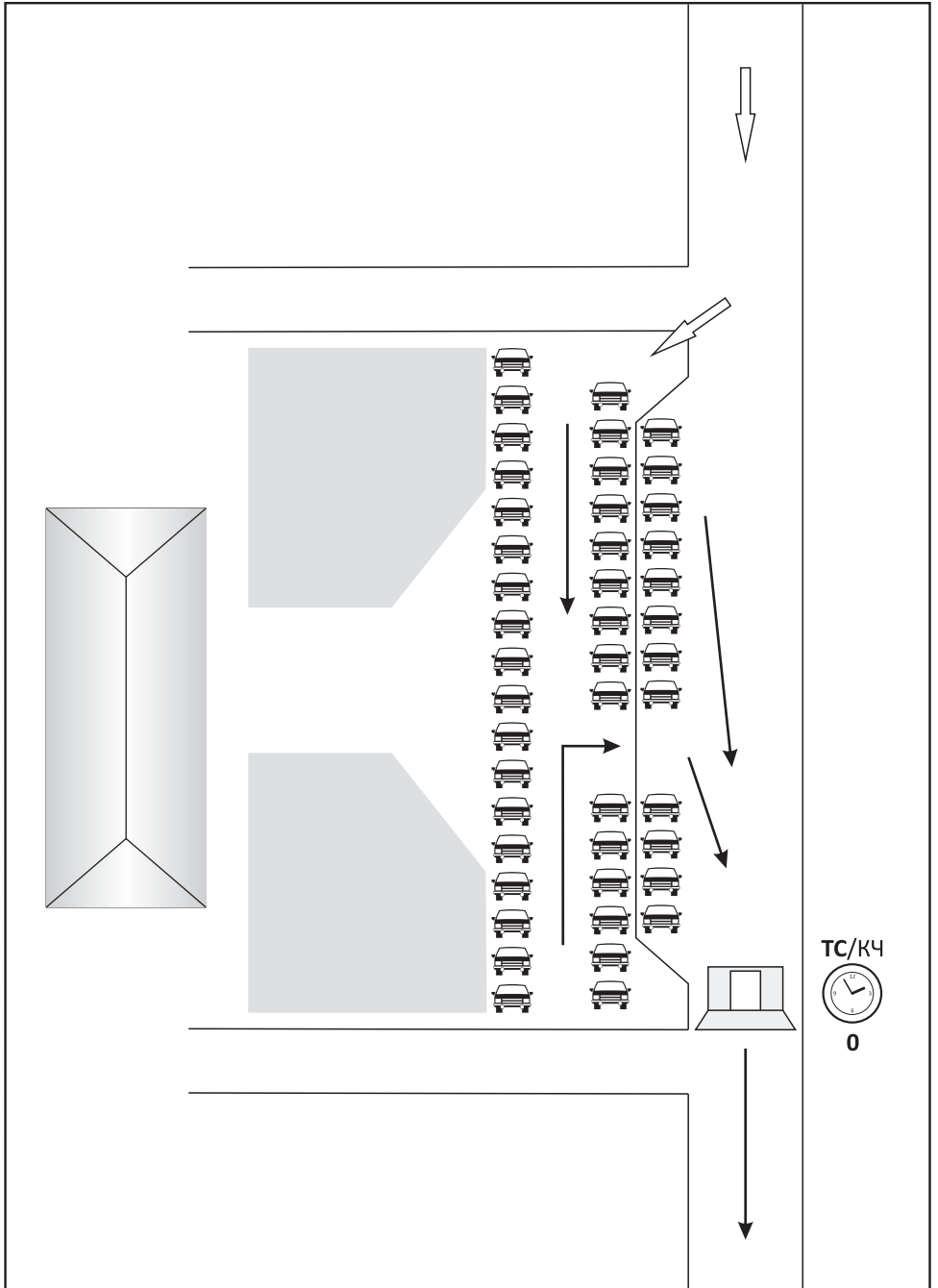


Reproduced from the map by permission of "VISICOM" Ltd. Усі права захищено. 2011

DRAWING SERVICE PARK AND PARC FERME AREA
СХЕМА ПАРК СЕРВІСУ ТА ЗАКРИТИЙ ПАРК

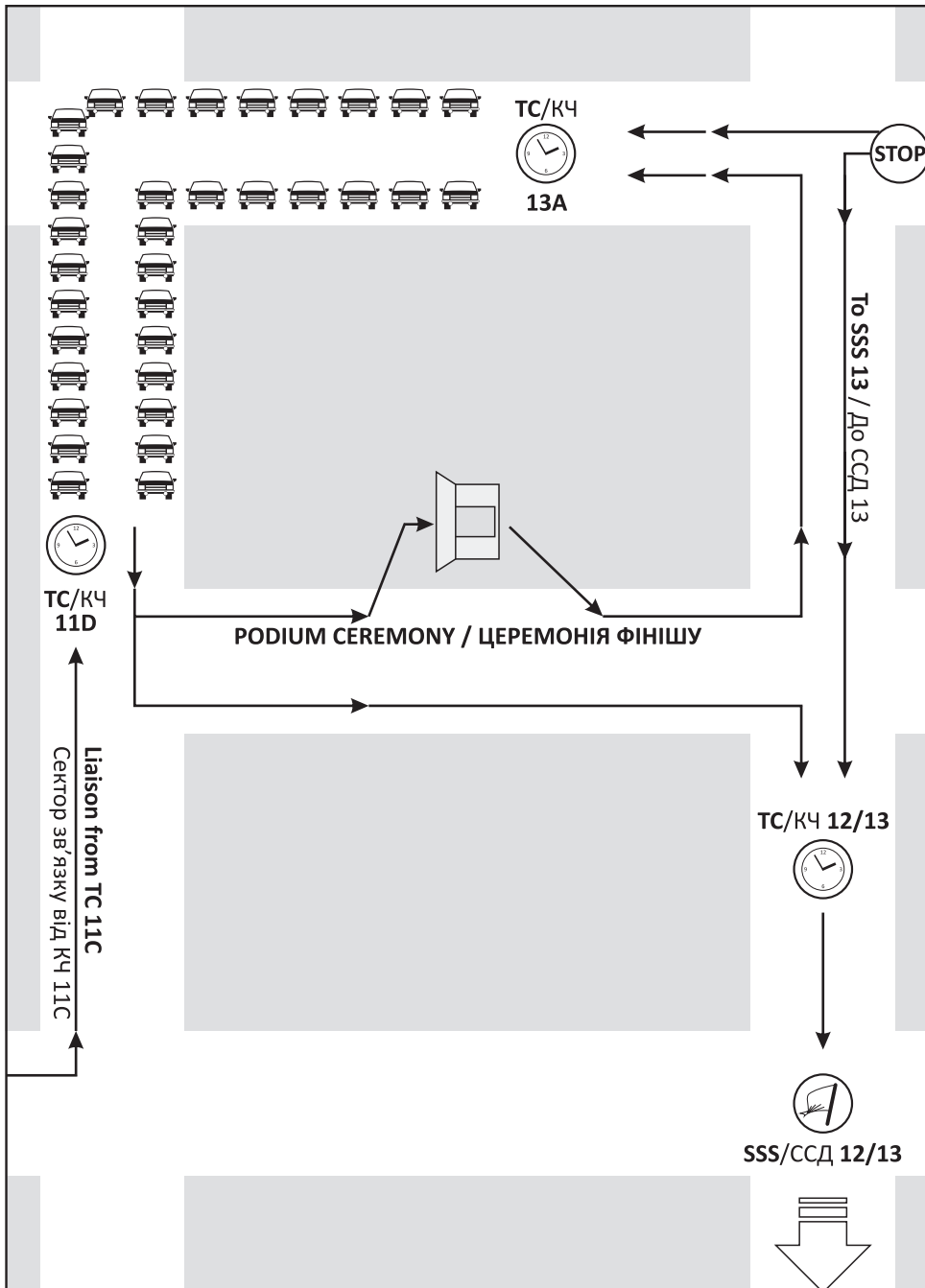


DRAWING CEREMONIAL START
СХЕМА ЦЕРЕМОНІАЛЬНИЙ СТАРТ

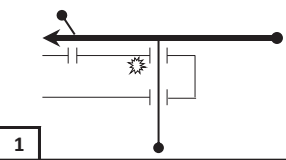
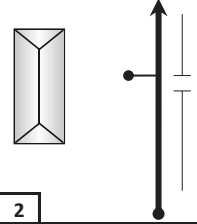


DRAWING PODIUM CEREMONY / SSS 12/13

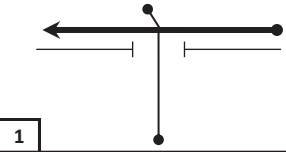
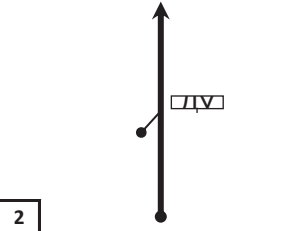
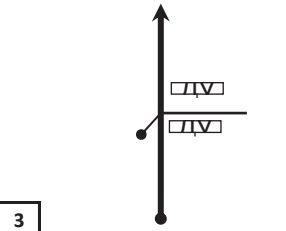
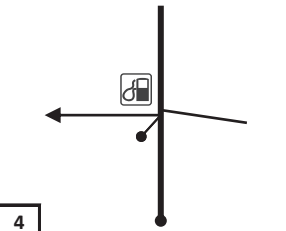
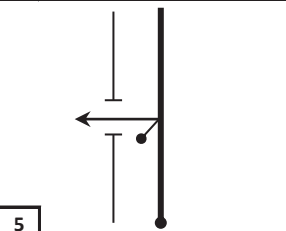
СХЕМА ЦЕРЕМОНІЯ ФІНІШУ / ССД 12/13



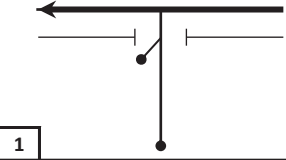
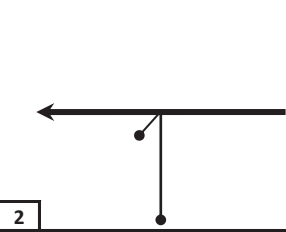
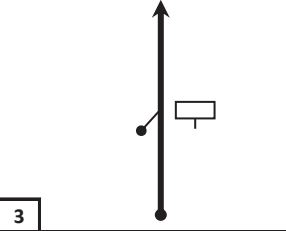
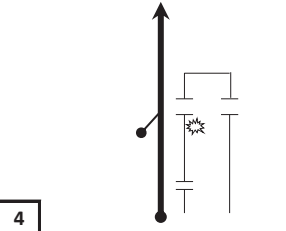
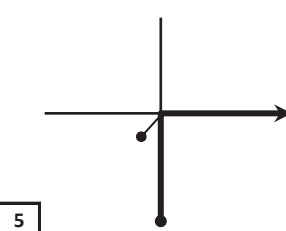


RALLY HQ/ШТАБ РАЛІ		DISTANCE/ДИСТАНЦІЯ	
		1,00 KM	

DISTANCE		DIRECTION	INFORMATION	DISTANCE REGRESS
TOTAL	PARTIAL			
0,00	0,00		<p>RALLY HQ EXIT / ШТАБ РАЛІ</p> <p>dimensional km / мірний кілометр</p> <p style="text-align: right;">369 m</p> <p>N48 18.536 E25 08.106 GPS</p>	1,00
1,00	1,00		<p>HOTEL / ГОТЕЛЬ "СИНЕВІР"</p> <p>dimensional km / мірний кілометр</p>	0,00

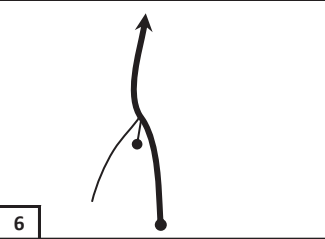
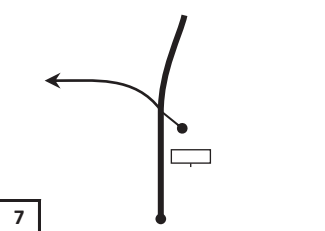

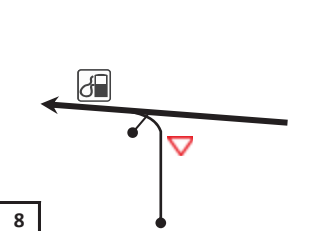


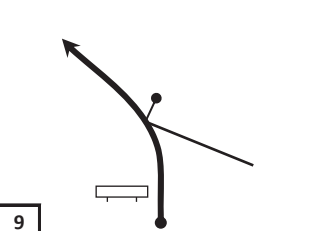

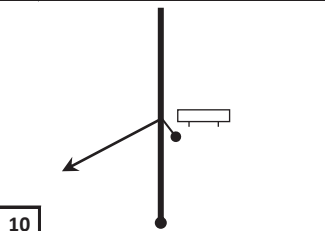

RALLY HQ / ШТАБ РАЛІ	DISTANCE/ДИСТАНЦІЯ	
SCRUTINEERING / ТЕХНІЧНА ІНСПЕКЦІЯ	4,91 KM	

DISTANCE		DIRECTION	INFORMATION	DISTANCE REGRESS
TOTAL	PARTIAL			
0,00	0,00		<p>N48 18.536 E25 08.106</p> <p>369 m GPS</p>	4,91
0,72	0,72		<p>ЧЕРГАНІВКА</p>	4,19
3,41	2,69		<p>СМОДНА</p> <p>ЧЕРГАНІВКА</p>	1,50
4,23	0,82		<p>Gas station / АЗС "WOG"</p>	0,68
4,91	0,68		<p>BOSCH SERVICE</p> <p>Scrutineering / Технічна інспекція</p>	0,00

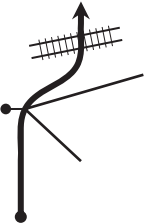
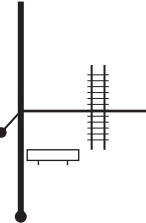
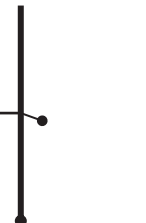
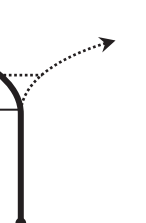
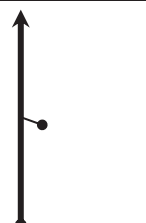
SERVICE/СЕРВІС	DISTANCE/ДИСТАНЦІЯ	
SHAKEDOWN/ШЕЙКДАУН	14,46 KM	

DISTANCE		DIRECTION	INFORMATION	DISTANCE REGRESS
TOTAL	PARTIAL			
0,00	0,00			14,46
0,36	0,36			14,10
3,09	2,73		<div style="border: 1px solid black; padding: 5px; display: inline-block;">СТАРІ КУТИ</div>	11,37
3,89	0,80		RALLY HQ / ШТАБ РАЛІ	10,57
6,71	2,82		 	7,75

SERVICE/СЕРВІС	DISTANCE/ДИСТАНЦІЯ	
SHAKEDOWN/ШЕЙКДАУН	14,46 KM	

DISTANCE		DIRECTION	INFORMATION	DISTANCE REGRESS
TOTAL	PARTIAL			
7,97	1,26	 <p>6</p>		6,49
9,22	1,25	 <p>7</p>		5,24
9,29	0,07	 <p>8</p>	 Gas station / АЗС "ЗАХІД" 	5,17
10,62	1,33	 <p>9</p>		3,84
10,82	0,20	 <p>10</p>		3,64

SERVICE/СЕРВИС	DISTANCE/ДИСТАНЦІЯ	
SHAKEDOWN/ШЕЙҚДАУН	14,46 KM	

DISTANCE		DIRECTION	INFORMATION	DISTANCE REGRESS
TOTAL	PARTIAL			
12,37	1,55	 11		2,09
13,13	0,76	 12	<div style="border: 1px solid black; padding: 5px; display: inline-block;">ЧОРНОГУЗИ</div>	1,33
13,50	0,37	 13		0,96
14,41	0,91	 14		0,05
14,46 0,00	0,05 0,00	 15	SHAKEDOWN / ШЕЙҚДАУН START / СТАРТ	0,00

N48 15.331 E25 12.829

GPS

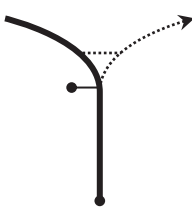

SERVICE/СЕРВІС	DISTANCE/ДИСТАНЦІЯ	
SHAKEDOWN/ШЕЙКДАУН	14,46 KM	

DISTANCE		DIRECTION	INFORMATION	DISTANCE REGRESS
TOTAL	PARTIAL			
1,62	1,62	 16		12,84
2,03	0,41	 17	SHAKEDOWN / ШЕЙКДАУН FINISH / ФІНІШ	12,43
2,44	0,41	 18		12,02
5,38	2,94	 19	<div style="border: 1px solid black; padding: 5px; display: inline-block;"> ВИЖНИЦЯ </div>	9,08
7,24	1,86	 20		7,22

SERVICE/СЕРБІС	DISTANCE/ДИСТАНЦІЯ	
SHAKEDOWN/ШЕЙКДАУН	14,46 KM	

DISTANCE		DIRECTION	INFORMATION	DISTANCE REGRESS
TOTAL	PARTIAL			
7,51	0,27			6,95
7,68	0,17			6,78
9,23	1,55			5,23
9,99	0,76		<div style="border: 1px solid black; padding: 5px; display: inline-block;"> ЧОРНОГУЗИ </div>	4,47
10,36	0,37			4,10

SERVICE/СЕРВИС	DISTANCE/ДИСТАНЦІЯ	
SHAKEDOWN/ШЕЙКДАУН	14,46 KM	

DISTANCE		DIRECTION	INFORMATION	DISTANCE REGRESS
TOTAL	PARTIAL			
11,27	0,91	 26		3,19
9,23 0,00	0,05	 27	SHAKEDOWN / ШЕЙКДАУН START / СТАРТ N48 15.331 E25 12.829 GPS	5,23


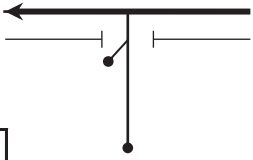
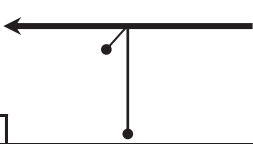

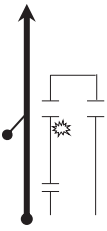
RALLY HQ/ШТАБ РАЛІ		DISTANCE/ДИСТАНЦІЯ	
CEREMONIAL START/ЦЕРЕМОНІАЛЬНИЙ СТАРТ		6,90 KM	

DISTANCE		DIRECTION	INFORMATION	DISTANCE REGRESS
TOTAL	PARTIAL			
0,00	0,00		369 m N48 18.536 E25 08.106 GPS	6,90
0,72	0,72		<div style="border: 1px solid black; padding: 5px; width: fit-content; margin: 0 auto;">ЧЕРГАНІВКА</div>	6,18
3,44	2,72		<div style="border: 1px solid black; padding: 5px; width: fit-content; margin: 0 auto;">СМОДНА</div> <div style="border: 1px solid black; padding: 5px; width: fit-content; margin: 5px auto;">ЧЕРГАНІВКА</div>	3,46
4,23	0,79		Gas station / АЗС "WOG"	2,67
5,22	0,99			1,68

RALLY HQ/ШТАБ РАЛІ		DISTANCE/ДИСТАНЦІЯ	
CEREMONIAL START/ЦЕРЕМОНІАЛЬНИЙ СТАРТ		6,90 KM	

DISTANCE		DIRECTION	INFORMATION	DISTANCE REGRESS
TOTAL	PARTIAL			
5,41	0,19	<div style="text-align: center;"> </div>	<div style="text-align: center;"> </div>	1,49
		6		
6,00	0,59	<div style="text-align: center;"> </div>		0,90
		7		
6,26	0,26	<div style="text-align: center;"> </div>	<div style="text-align: center;"> </div>	0,64
		8		
6,42	0,16	<div style="text-align: center;"> </div>	<div style="text-align: center;"> </div>	0,48
		9		
6,90	0,48	<div style="text-align: center;"> </div>	<div style="text-align: right;"> 370 m GPS </div>	0,00
		10	N48 18.512 E25 08.058	



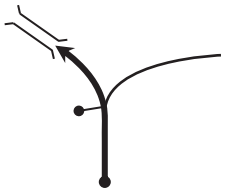


SERVICE / СЕРВІС		DISTANCE/ДИСТАНЦІЯ	LEG/ДЕНЬ	1
REFUEL ZONE / ЗОНА ЗАПРАВКИ		53,54 KM		

DISTANCE		DIRECTION	INFORMATION	DISTANCE REGRESS
TOTAL	PARTIAL			
0,00	0,00	 1	SERVICE OUT / СЕРВІС ВИХІД 369 m N48 18.536 E25 08.106 GPS	53,54
0,10	0,10	 2		53,44
0,46	0,36	 3		53,08
3,19	2,73	 4	<div style="border: 1px solid black; padding: 5px; display: inline-block;">СТАРІ КУТИ</div>	50,35
3,89	0,70	 5	RALLY HQ / ШТАБ РАЛІ	49,65

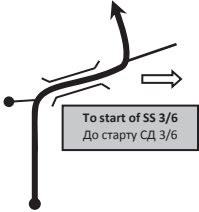

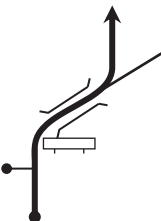

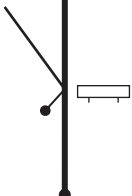
SERVICE / СЕРВІС		DISTANCE/ДИСТАНЦІЯ	LEG/ДЕНЬ	1
REFUEL ZONE / ЗОНА ЗАПРАВКИ		53,54 KM		

DISTANCE		DIRECTION	INFORMATION	DISTANCE REGRESS
TOTAL	PARTIAL			
6,81	2,92			46,73
8,07	1,26			45,47
9,30	1,23			44,24
9,45	0,15			44,09
14,38	4,93			39,16

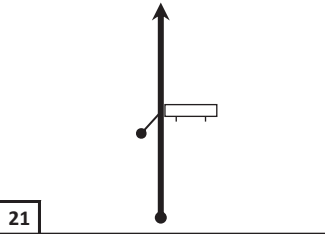

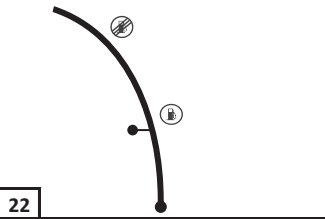



SERVICE / СЕРВІС		DISTANCE/ДИСТАНЦІЯ	LEG/ДЕНЬ	1
REFUEL ZONE / ЗОНА ЗАПРАВКИ		53,54 KM		

DISTANCE		DIRECTION	INFORMATION	DISTANCE REGRESS
TOTAL	PARTIAL			
14,98	0,60	 11		38,56
15,11	0,13	 12		38,43
16,43	1,32	 13		37,11
16,98	0,55	 14	<div style="border: 1px solid black; padding: 5px; text-align: center;">ПІДЗАХАРИЧІ</div>	36,56
21,80	4,82	 15	<div style="border: 1px solid black; padding: 5px; text-align: center;">РОЗТОКИ</div>	31,74


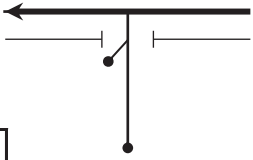
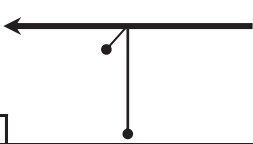

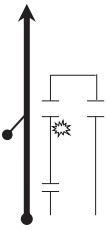
SERVICE / СЕРВІС	DISTANCE/ДИСТАНЦІЯ	LEG/ДЕНЬ	1
REFUEL ZONE / ЗОНА ЗАПРАВКИ	53,54 KM		

DISTANCE		DIRECTION	INFORMATION	DISTANCE REGRESS
TOTAL	PARTIAL			
26,79	4,99	 <p>16</p>	! NARROW BRIDGE ! / ! ВУЗЬКИЙ МІСТ!	26,75
27,69	0,90	 <p>17</p>	! NARROW BRIDGE ! / ! ВУЗЬКИЙ МІСТ!	25,85
36,14	8,45	 <p>18</p>	УСТЬ-ПУТИЛА	17,40
43,99	7,85	 <p>19</p>		9,55
44,94	0,95	 <p>20</p>	КИСЕЛИЦІ	8,60

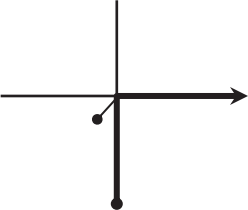
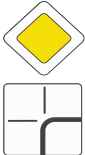

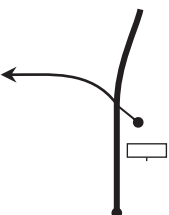


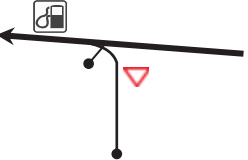

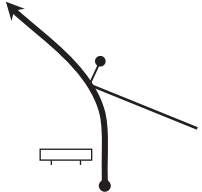

SERVICE / СЕРВИС		DISTANCE/ДИСТАНЦІЯ	LEG/ДЕНЬ	1
REFUEL ZONE / ЗОНА ЗАПРАВКИ		53,54 KM		

DISTANCE		DIRECTION	INFORMATION	DISTANCE REGRESS
TOTAL	PARTIAL			
49,19	4,25			4,35
53,54	4,35		REFUEL ZONE / ЗОНА ЗАПРАВКИ	0,00
				
				
				

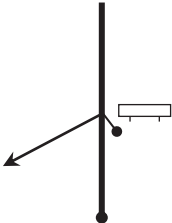

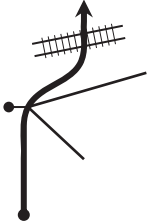
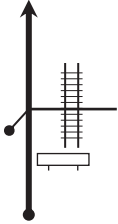

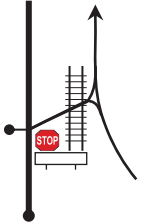

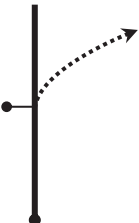
SERVICE / СЕРВІС		DISTANCE/ДИСТАНЦІЯ	LEG/ДЕНЬ	2
REFUEL ZONE / ЗОНА ЗАПРАВКИ		26,34 KM		

DISTANCE		DIRECTION	INFORMATION	DISTANCE REGRESS
TOTAL	PARTIAL			
0,00	0,00	 1	SERVICE OUT / СЕРВІС ВИХІД 369 m N48 18.536 E25 08.106 GPS	26,34
0,10	0,10	 2		26,24
0,46	0,36	 3		25,88
3,19	2,73	 4	<div style="border: 1px solid black; padding: 5px; display: inline-block;">СТАРІ КУТИ</div>	23,15
3,89	0,70	 5	RALLY HQ / ШТАБ РАЛІ	22,45

SERVICE / СЕРВІС	DISTANCE/ДИСТАНЦІЯ	LEG/ДЕНЬ	2
REFUEL ZONE / ЗОНА ЗАПРАВКИ	26,34 KM		

DISTANCE		DIRECTION	INFORMATION	DISTANCE REGRESS
TOTAL	PARTIAL			
6,81	2,92	 6		19,53
8,07	1,26	 7		18,27
9,32	1,25	 8	  Gas station / АЗС "ЗАХІД"	17,02
9,39	0,07	 9		16,95
10,72	1,33	 10		15,62

SERVICE / СЕРВІС	DISTANCE/ДИСТАНЦІЯ	LEG/ДЕНЬ	2
REFUEL ZONE / ЗОНА ЗАПРАВКИ	26,34 KM		

DISTANCE		DIRECTION	INFORMATION	DISTANCE REGRESS
TOTAL	PARTIAL			
10,92	0,20	 11		15,42
12,47	1,55	 12		13,87
13,23	0,76	 13		13,11
17,47	4,24	 14		8,87
18,22	0,75	 15		8,12

SERVICE / СЕРВІС	DISTANCE/ДИСТАНЦІЯ	LEG/ДЕНЬ	2
REFUEL ZONE / ЗОНА ЗАПРАВКИ	26,34 KM		

DISTANCE		DIRECTION	INFORMATION	DISTANCE REGRESS
TOTAL	PARTIAL			
19,86	1,64			6,48
23,12	3,26			3,22
24,93	1,81		<div style="border: 1px solid black; padding: 5px; display: inline-block;">МАЙДАН</div>	1,41
25,27	0,34			1,07
26,34	1,07		REFUEL ZONE / ЗОНА ЗАПРАВКИ N48 14.985 E25 19.578 GPS	0,00